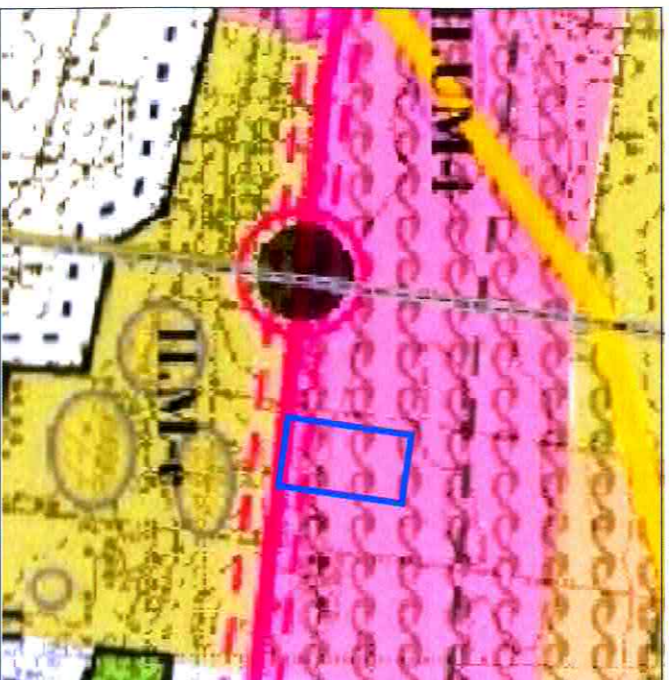


**MIEJSCOWY PLAN ZAGOSPODAROWANIA PRZESTRZENNEGO
DLA DZIAŁEK OZNACZONYCH NUMERAMI 106/10 I 491 POŁOŻONYCH W
MIEJSCOWOŚCI CZARNOWO ORAZ DLA DZIAŁKI OZNACZONEJ NUMEREM 75/1
POŁOŻONEJ W MIEJSCOWOŚCI TOPORZYSKO - GMINA ZŁAWIEŚ WIELKA**

Załącznik Nr 3
do Uchwały Nr XLVII/318/2022
Rady Gminy Zławieś Wielka
z dnia 20 lipca 2022 r.

WYRYS ZE STUDIUM UWARUNKWAŃ
I KIERUNKÓW ZAGOSPODAROWANIA
PRZESTRZENNEGO GMINY ZŁAWIEŚ WIELKA



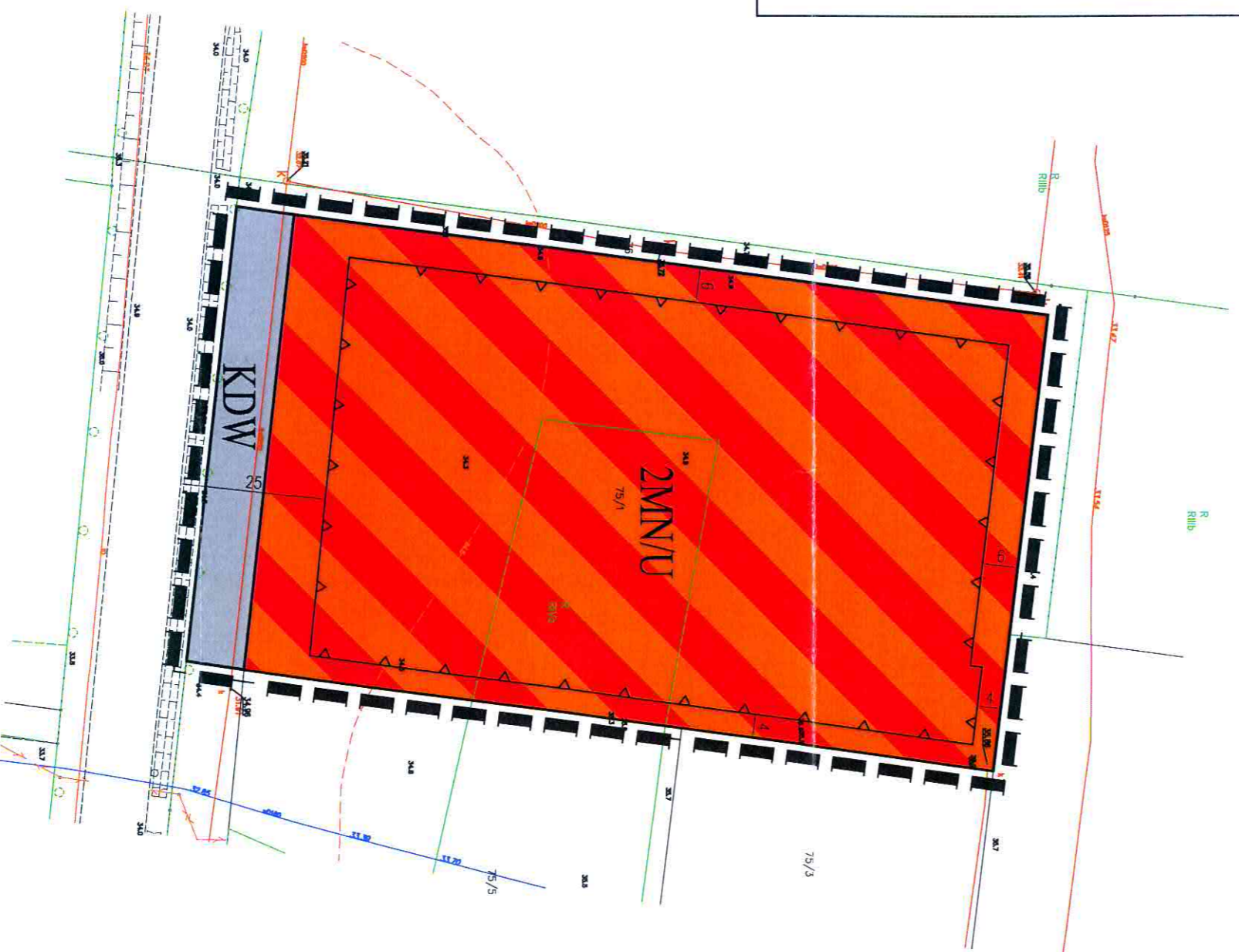

— granica obszaru objętego planem

- TERENY FUNKCYJNALNE
TERENY FUNKCYJNALNE ZAINWESTOWANE I ROZWOJOWIE GMINY
- UM: TERENY ZABUDOWY USŁUGOWO - MIESZKANIOWEJ INTENSYWNEJ
 - KIERUNKI I ROZMIARU SYSTEMU KOMUNIKACYJNEGO
 - ISTNIEJĄCA ADAPTOWANA JEZDNIĄ DK 90
 - PROJEKTOWANA JEZDNIĄ DK 90

DZIAŁKA O NR 75/1 POŁOŻONA W MIEJSCOWOŚCI TOPORZYSKO



SKALA 1:1000



OZNACZENIA OBOWIĄZUJĄCE

SYMBOL	NAZWA
	Granica obszaru objętego planem
	Linia rozgraniczająca teren o różnym przeznaczeniu lub różnych zasadach zagospodarowania
	Teren zabudowy mieszkaniowej jednorodzinnej lub usługowej
	Teren drogi wewnętrznej
	Nieprzekraczalna linia zabudowy
	Wymiarowanie

ORGAN SPORZĄDZAJĄCY:
WÓJT GMINY ZŁAWIEŚ WIELKA

mgr inż. Piotr Kubiśkowski